

EVIDENČNÍ LIST HLÁSNÉHO PROFILU

HORNÍ ČERMNÁ (BÁJSKÝ POTOK)

KATEGORIE:

C

Tok: Bájský potok
Stanice: Horní Čermná (Bájský potok)
GPS: 49.97802°N, 16.60622°E
Obec: Horní Čermná
ORP: Lanškroun
Kraj: Pardubický



Automatický hladinoměr (hlásný profil kategorie C) se nachází na mostní konstrukci u č. p. 303 v obci Horní Čermná.

Číslo hydrologického pořadí: 1-02-02-021

Provozovatel stanice: Obec Horní Čermná

Příjemci varovných SMS zpráv:

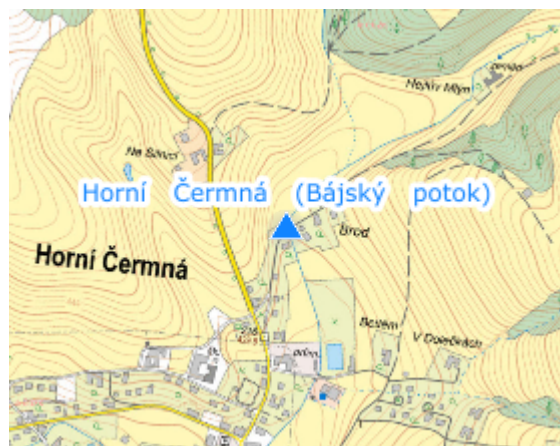
Starosta obce Horní Čermná

Místostarosta obce Horní Čermná




Starosta obce Dolní Čermná

Starosta obce Petrovice

Poznámka:



Stupně povodňové aktivity (cm)

| | | | |
|---------|------------|---|-----|
| I.SPA | bdělost |  | 90 |
| II.SPA | pohotovost |  | 110 |
| III.SPA | ohrožení |  | 130 |

Četnost hlášení SPA

| | |
|---------|----------------|
| I.SPA | min. 1 x denně |
| II.SPA | min. 4 x denně |
| III.SPA | každé 3 hodiny |

Vodočetná lať: ANO

Přenos dat: ANO

SMS: ANO

Centrum automatického sběru dat: <http://www.hladiny.cz>

Naměřená data jsou dostupná na: <https://hladiny.cz/cz/#lvs#graph#50228#Horni-Cermna-H>

export evidenčního listu: 21.11.2024 20:45

Veškerá uváděná data jsou bez právní záruky.