

# EVIDENČNÍ LIST HLÁSNÉHO PROFILU

## HORNÍ BENEŠOV (ČIŽINA)

KATEGORIE:

C

**Tok:** Čížina  
**Stanice:** Horní Benešov (Čížina)  
**GPS:** 49.97100°N, 17.59520°E  
**Obec:** Horní Benešov  
**ORP:** Bruntál  
**Kraj:** Moravskoslezský



Hlásný profil kategorie C je umístěn na silničním mostu na komunikaci č. 459 (úsek č. 1531A050 - 1531A008) u č. p. 22. Profil je vybaven automatickým přenosem dat s možností zaslání varovných sms zpráv a vodočetnou laťí. Provozovatelem hladinoměru je město Horní Benešov.

**Číslo hydrologického pořadí: 2-02-01-069**

**Provozovatel stanice: Město Horní Benešov**




**Příjemci varovných SMS zpráv:**

Všichni členové povodňové komise města Horní Benešov

**Poznámka:**



### Stupně povodňové aktivity (cm)

I.SPA	bdělost		70
II.SPA	pohotovost		100
III.SPA	ohrožení		130

### Četnost hlášení SPA

I.SPA	1x denně
II.SPA	4x denně
III.SPA	3h hlášení

**Vodočetná lať: ANO**

**Přenos dat: ANO**

**SMS: ANO**

**Naměřená data jsou dostupná na: <https://www.hladiny.cz/cz/#lvs#graph#50054#H-Benesov-H>**