

# EVIDENČNÍ LIST HLÁSNÉHO PROFILU

## HORKY NAD JIZEROU (JIZERA)

KATEGORIE:

**C**

**Tok:** Jizera  
**Stanice:** Horky nad Jizerou (Jizera)  
**GPS:** 50.3252942°N, 14.8583428°E  
**Obec:** Horky nad Jizerou  
**ORP:** Mladá Boleslav  
**Kraj:** Středočeský



Automatické hladinoměrné čidlo s dálkovým přenosem dat se nachází na konstrukci mostu přes Jizerou v obci Horky nad Jizerou.

**Číslo hydrologického pořadí:** 1-05-03-013  
**Nejvyšší zaznamenaný stav:** 513cm (15.09.2024)

**Provozovatel stanice:** Obec Horky nad Jizerou




### Příjemci varovných SMS zpráv:

Jaroslav Skála	starosta
Ing. Miloslav Repáň	místostarosta

**Poznámka:**



### Stupně povodňové aktivity (cm)

I.SPA	bdělost		400
II.SPA	pohotovost		440
III.SPA	ohrožení		500

### Četnost hlášení SPA

I.SPA	min. 1 x denně
II.SPA	min. 4 x denně
III.SPA	každé 3 hodiny

**Vodočetná lať:** NE

**Přenos dat:** ANO

**SMS:** ANO

**Centrum automatického sběru dat:** <https://www.edpp.cz>

**Naměřená data jsou dostupná na:** <https://www.edpp.cz/zarizeni/horky-nad-jizerou-jizera/>