

# EVIDENČNÍ LIST HLÁSNÉHO PROFILU

## HOŘEPNÍK (KEJTOVSKÝ POTOK)

KATEGORIE:

**C**

**Tok:** Kejtovský potok  
**Stanice:** Hořepník (Kejtovský potok)  
**GPS:** 49.4935°N, 15.0790°E  
**Obec:** Hořepník  
**ORP:** Pelhřimov  
**Kraj:** Vysočina



Hlásný profil s manometrickou sondou je umístěn na mostní konstrukci přes vodní tok Kejtovský potok na silnici III/12914 cca 2,5 km jihozápadně od obce Hořepník. Navržené směrodatné limity jsou platné po soutok s tokem Trnava s významem pro lokalitu Dolní Mlýn. Obec dále varuje město Červená Řečice, které se nachází níže na toku Trnava a příslušné ORP (Pelhřimov).

Číslo hydrologického pořadí: **1-09-02-052**

Provozovatel stanice: **Obec Hořepník**




Příjemci varovných SMS zpráv:

Vladimír Kotýnek	starosta obce
Lenka Lacinová	místostarostka obce

Poznámka:



### Stupně povodňové aktivity (cm)

I.SPA	bdělost		140
II.SPA	pohotovost		170
III.SPA	ohrožení		190

### Četnost hlášení SPA

I.SPA	1x denně
II.SPA	4x denně
III.SPA	každé 3 hodiny

Vodočetná lať: **NE**

Přenos dat: **ANO**

SMS: **ANO**

Centrum automatického sběru dat: <http://www.hladiny.cz>

Naměřená data jsou dostupná na: <https://www.hladiny.cz/cz/#lvs#graph#50021#Horepnik-H>