

# EVIDENČNÍ LIST HLÁSNÉHO PROFILU

## HORAŽDOVICE (OTAVA)

KATEGORIE:

**C**

**Tok:** Otava  
**Stanice:** Horažďovice (Otava)  
**GPS:** 49.31802°N, 13.70256°E  
**Obec:** Horažďovice  
**ORP:** Horažďovice  
**Kraj:** Plzeňský



Hlásný profil kategorie C je umístěn na mostě přes Otavu v Horažďovicích. Provozovatelem je město Horažďovice.




**Číslo hydrologického pořadí: 1-08-01-111**

**Provozovatel stanice: Město Horažďovice**

**Poznámka:**



### Stupně povodňové aktivity (cm)

I.SPA	bdělost		72
II.SPA	pohotovost		105
III.SPA	ohrožení		125

### Četnost hlášení SPA

I.SPA	min. 1 x denně
II.SPA	min. 2 x denně
III.SPA	každé 3h

**Vodočetná lať: ANO**

**Přenos dat: ANO**

**SMS: ANO**

**Naměřená data jsou dostupná na: <https://www.hladiny.cz/cz/#lvs#graph#25101#Horazdovice>**

export evidenčního listu: 22.07.2024 21:01

Veškerá uváděná data jsou bez právní záruky.