

EVIDENČNÍ LIST HLÁSNÉHO PROFILU

HOLICE (ŘEDICKÝ POTOK)

KATEGORIE:

C

Tok: Ředický potok
Stanice: Holice (Ředický potok)
GPS: 50.07277°N, 15.99429°E
Obec: Holice
ORP: Holice
Kraj: Pardubický



Hladinoměrná stanice pro měření stavu hladin je instalována pod mostní konstrukcí na pozemku číslo 2430/2. Dochází zde ke slévání vody do Ředického potoku z přívalových dešťů z polí od Poběžovic, Kamence, Koudelky a Velín. Následně dochází k vylití vody z koryta a zaplavení oblasti. Profil monitoruje hlídková služba města Holice. Hladinoměrná stanice zabezpečuje pravidelné informování o vývoji povodňové situace povodňovým orgánům obcí Horní Ředice a Dolní Ředice.

Číslo hydrologického pořadí: 1-03-02-084

Provozovatel stanice: **Město Holice**

Příjemci varovných SMS zpráv:

Předseda povodňové komise Mgr. Ondřej Výborný

vedoucí OZP a SÚ

místostarosta města

HZS Pardubického kraje, stanice Holice




SDH Holice

Technické služby Holice

Poznámka:



Stupně povodňové aktivity (cm)

I.SPA	bdělost		70
II.SPA	pohotovost		100
III.SPA	ohrožení		130

Četnost hlášení SPA

I.SPA	min. 1x denně
II.SPA	min. 4x denně
III.SPA	každé 3 hodiny

Vodočetná lať: **ANO**

Přenos dat: **ANO**

SMS: **ANO**

Centrum automatického sběru dat: <http://www.hladiny.cz/>

Naměřená data jsou dostupná na: <https://www.hladiny.cz/hladiny/index.php?ca=195&cs=50092>

export evidenčního listu: 21.11.2024 20:57

Veškerá uváděná data jsou bez právní záruky.