

EVIDENČNÍ LIST HLÁSNÉHO PROFILU

HODSLAVICE (ZRZÁVKA)

KATEGORIE:

C

Tok: Zrzávka
Stanice: Hodslavice (Zrzávka)
GPS: 49.54988°N, 18.02631°E
Obec: Hodslavice
ORP: Nový Jičín
Kraj: Moravskoslezský



Hladinoměrná stanice kategorie C obce Hodslavice je vybudována na mostě přes Zrzávku v severní části obce u p. Merendy u komunikace směrem k Novému Jičínu. Profil monitoruje hlídková služba obce, dále je profil vybaven automatickým přenosem dat s možností zasílání varovných sms zpráv. Příjemce zpráv hlídkové služby o výšce hladiny je Obecní úřad Hodslavice. Obec dále varuje město Nový Jičín, které se nachází na toku Zrzávky pod obcí.

Číslo hydrologického pořadí: 2-01-01-0720

Provozovatel stanice: Obec Hodslavice

Příjemci varovných SMS zpráv:




předseda povodňové komise

místopředseda povodňové komise

Poznámka:



Stupně povodňové aktivity (cm)

I.SPA	bdělost		110
II.SPA	pohotovost		180
III.SPA	ohrožení		220

Četnost hlášení SPA

I.SPA	1x denně
II.SPA	4x denně
III.SPA	3 h hlášení

Vodočetná lať: NE

Přenos dat: ANO

SMS: ANO

Centrum automatického sběru dat: <http://www.hladiny.cz>

Naměřená data jsou dostupná na: <https://www.hladiny.cz/cz/#lvs#graph#23901#Hodslavice>

export evidenčního listu: 05.07.2024 22:16

Veškerá uváděná data jsou bez právní záruky.