

# EVIDENČNÍ LIST HLÁSNÉHO PROFILU

## HODSLAVICE VN KACABAJA

KATEGORIE:

**C**

**Tok:** Zrzávka  
**Stanice:** Hodslavice VN Kacabaja  
**GPS:** 49.5265689°N, 18.0188366°E  
**Obec:** Hodslavice  
**ORP:** Nový Jičín  
**Kraj:** Moravskoslezský



Hladinoměrné čidlo se nachází na betonové konstrukci přepadu nádrže Kacabaja v obci Hodslavice na vodním toku Zrzávka. Provozovatelem profilu je město Nový Jičín. Stupně povodňové aktivity se odvíjí od kóty 365,70 m n. m. - úroveň hladiny zásobního prostoru nádrže. I. SPA - 366, 10 m n. m. (40 cm nad úrovní hladiny zásobního prostoru) II. SPA - 366, 40 m n. m. (70 cm nad úrovní hladiny zásobního prostoru) III. SPA - 366, 70 m n. m. (100 cm nad úrovní hladiny zásobního prostoru)




**Číslo hydrologického pořadí: 2-01-01-070**

**Provozovatel stanice: Město Nový Jičín**

**Poznámka:**



### Stupně povodňové aktivity (cm)

I.SPA	bdělost		40
II.SPA	pohotovost		70
III.SPA	ohrožení		100

### Četnost hlášení SPA

I.SPA	3x denně
II.SPA	4x denně
III.SPA	3 h hlášení

**Vodočetná lať: NE**

**Přenos dat: ANO**

**SMS: ANO**

**Centrum automatického sběru dat: [www.hladiny.cz](http://www.hladiny.cz)**

**Naměřená data jsou dostupná na: <https://www.hladiny.cz/hladiny/index.php?ca=164&cs=42677>**

export evidenčního listu: 03.07.2024 22:27

Veškerá uváděná data jsou bez právní záruky.