

# EVIDENČNÍ LIST HLÁSNÉHO PROFILU

## HODSLAVICE - VN KACABAJA (ZRZÁVKA)

KATEGORIE:

**C**

**Tok:** Zrzávka  
**Stanice:** Hodslavice - VN Kacabaja (Zrzávka)  
**GPS:** 49.5265689°N, 18.0188366°E  
**Obec:** Hodslavice  
**ORP:** Nový Jičín  
**Kraj:** Moravskoslezský

Hlásný profil kat. C se nachází na betonové konstrukci přepadu nádrže Kacabaja v obci Hodslavice na vodním toku Zrzávka. Provozovatelem hladinoměru je město Nový Jičín.

**Číslo hydrologického pořadí: 2-01-01-070**




**Provozovatel stanice: Město Nový Jičín**

### Poznámka:

Stupně povodňové aktivity se odvíjí od kóty 365,70 m n. m.  
- úroveň hladiny zásobního prostoru nádrže. I. SPA - 366, 10 m n. m. (40 cm nad úrovní hladiny zásobního prostoru) II. SPA - 366, 40 m n. m. (70 cm nad úrovní hladiny zásobního prostoru) III. SPA - 366, 70 m n. m. (100 cm nad úrovní hladiny zásobního prostoru)



### Stupně povodňové aktivity (cm)

I.SPA	bdělost		100
II.SPA	pohotovost		120
III.SPA	ohrožení		140

### Četnost hlášení SPA

I.SPA	3x denně
II.SPA	4x denně
III.SPA	3 h hlášení

**Vodočetná lať: NE**

**Přenos dat: ANO**

**SMS: ANO**

**Centrum automatického sběru dat: [www.hladiny.cz](http://www.hladiny.cz)**

**Naměřená data jsou dostupná na: <https://www.hladiny.cz/hladiny/index.php?ca=164&cs=42677>**