

EVIDENČNÍ LIST HLÁSNÉHO PROFILU

HODSLAVICE 2 (ZRZÁVKA)

KATEGORIE:

C

Tok: Zrzávka
Stanice: Hodslavice 2 (Zrzávka)
GPS: 49.52829°N, 18.01785°E
Obec: Hodslavice
ORP: Nový Jičín
Kraj: Moravskoslezský



Hladinoměrná stanice obce Hodslavice je vybudována na mostní konstrukci pod VD Kacabaja. Profil není vybaven automatickým přenosem dat. Hodnoty SPA jsou odečítány od spodní hrany mostovky. Profil monitoruje hlídková služba obce, příjemce zpráv hlídkové služby o výšce hladiny je Obecní úřad Hodslavice. Obec dále varuje město Nový Jičín, které se nachází na toku Zrzávky pod obcí.




Číslo hydrologického pořadí: 2-01-01-074

Provozovatel stanice: Obec Hodslavice

Poznámka:



Stupně povodňové aktivity (cm)

I.SPA	bdělost		90
II.SPA	pohotovost		50
III.SPA	ohrožení		10

Četnost hlášení SPA

I.SPA	min. 1x denně
II.SPA	min. 2x denně
III.SPA	min. 3x denně

Vodočetná lať: NE

Přenos dat: NE

SMS: NE

Centrum automatického sběru dat: bez přenosu dat

Naměřená data jsou dostupná na: bez přenosu dat

export evidenčního listu: 03.07.2024 22:24

Veškerá uváděná data jsou bez právní záruky.