

# EVIDENČNÍ LIST HLÁSNÉHO PROFILU

## HODONÍN POD JEZEM - SILNIČNÍ MOST NA HOLÍČ (MORAVA)

KATEGORIE:

**C**

**Tok:** Morava  
**Stanice:** Hodonín pod jezem - silniční most na Holíč (Morava)  
**GPS:** 48.83832°N, 17.13003°E  
**Obec:** Hodonín  
**ORP:** Hodonín  
**Kraj:** Jihomoravský

Hlásný profil kat. C, který se skládá z vodočetné latě a limnigrafu, se nachází na silničním mostě na Holíč na vodním toku Morava v ř. km 100,749. Hlásný profil neodesílá data. Provozovatelem hladinoměru je město Hodonín.




**Číslo hydrologického pořadí: 4-13-02-0922**

**Provozovatel stanice: Město Hodonín**

**Poznámka:**



### Stupně povodňové aktivity (cm)

I.SPA	bdělost		190
II.SPA	pohotovost		250
III.SPA	ohrožení		528

### Četnost hlášení SPA

I.SPA	min. 1x denně
II.SPA	min. 2x denně
III.SPA	min. 3x denně

**Vodočetná lať: ANO**

**Přenos dat: ANO**

**SMS: NE**