

# EVIDENČNÍ LIST HLÁSNÉHO PROFILU

## HODONÍN - MĚSTSKÉ RAMENO V RYBÁŘÍCH (STARÁ MORAVA)

KATEGORIE:

**C**

**Tok:** Stará Morava  
**Stanice:** Hodonín - Městské rameno v Rybářích (Stará Morava)  
**GPS:** 48.846612°N, 17.130541°E  
**Obec:** Morava  
**ORP:** Hodonín  
**Kraj:** Jihomoravský kraj



Hlásný profil kat. C formou vodočetné latě se nachází na mostě do ulice Rybářské na levém břehu. Provozovatelem hladinoměru je město Hodonín.

**Číslo hydrologického pořadí: 4-13-02-0922-0-00**




**Provozovatel stanice: Město Hodonín**

### Poznámka:

Vodočetná lať se nachází na mostě do Rybář na levém břehu. SPA stanoveny pro Moravu, pro izolovaný úsek od jezu po ul. Bratislavská nestanoveny. Kritickým místem je ulice Koupelní. Přesné SPA jsou 160,7 cm (I. SPA), 161,25 cm (II. SPA) a 162,8 cm (III. SPA).



### Stupně povodňové aktivity (cm)

I.SPA	bdělost		160
II.SPA	pohotovost		161
III.SPA	ohrožení		162

### Četnost hlášení SPA

I.SPA	min. 1x denně
II.SPA	min. 2x denně
III.SPA	min. 3x denně

**Vodočetná lať: ANO**

**Přenos dat: NE**

**SMS: NE**

export evidenčního listu: 04.04.2025 11:18

Veškerá uváděná data jsou bez právní záruky.