

# EVIDENČNÍ LIST HLÁSNÉHO PROFILU

## HODONÍN - JEZ (MORAVA)

KATEGORIE:

**C**

**Tok:** Morava  
**Stanice:** Hodonín - Jez (Morava)  
**GPS:** 48.84249°N, 17.14251°E  
**Obec:** Hodonín  
**ORP:** Hodonín  
**Kraj:** Jihomoravský



Hlásný profil kategorie C, který se skládá z vodočetné latě, se nachází nedaleko jezu na jih od města Hodonín na vodním toku Morava ř. km 101,794. Hlásný profil neodesílá data. Provozovatelem hladinoměru je město Hodonín.




**Číslo hydrologického pořadí: 4-13-02-0922**

**Provozovatel stanice: Město Hodonín**

**Poznámka:**



### Stupně povodňové aktivity (cm)

I.SPA	bdělost		160
II.SPA	pohotovost		161
III.SPA	ohrožení		162

### Četnost hlášení SPA

I.SPA	1 x denně
II.SPA	2 x denně
III.SPA	3h hlášení

**Vodočetná lať: ANO**

**Přenos dat: NE**

**SMS: NE**