

# EVIDENČNÍ LIST HLÁSNÉHO PROFILU

## HODONÍN (HODONÍNKA)

KATEGORIE:

**C**

**Tok:** Hodonínka  
**Stanice:** Hodonín (Hodonínka)  
**GPS:** 49.50283°N, 16.40808°E  
**Obec:** Hodonín  
**ORP:** Boskovice  
**Kraj:** Jihomoravský



Hlásný profil kat. C je umístěn na mostě v intravilánu obce Hodonín u č. p. 12 těsně před soutokem s Rozsečským potokem. Hladinoměrné čidlo automaticky odesílá data a zasílá varovné sms zprávy starostce a místostarostovi obce. Provozovatelem hladinoměru je městys Štěpánov nad Svatkou.

**Číslo hydrologického pořadí: 4-15-01-0520-0-00**

**Provozovatel stanice: Městys Štěpánov nad Svatkou**

**Příjemci varovných SMS zpráv:**




Starosta městyse Štěpánov nad Svatkou

Místostarosta městyse Štěpánov nad Svatkou

**Poznámka:**



### Stupně povodňové aktivity (cm)

I.SPA	bdělost		90
II.SPA	pohotovost		110
III.SPA	ohrožení		130

### Četnost hlášení SPA

I.SPA	1 x denně
II.SPA	4x denně
III.SPA	každé 3 hodiny

**Vodočetná lať: NE**

**Přenos dat: ANO**

**SMS: ANO**

**Centrum automatického sběru dat: <http://www.hladiny.cz>**

**Naměřená data jsou dostupná na: <https://hladiny.cz/cz/#lvs#graph#50091#Stepanov-n-S-H>**

export evidenčního listu: 22.11.2024 18:51

Veškerá uváděná data jsou bez právní záruky.