

EVIDENČNÍ LIST HLÁSNÉHO PROFILU

HNOJNÍK (ČERNÝ POTOK)

KATEGORIE:

C

Tok: Černý potok
Stanice: Hnojník (Černý potok)
GPS: 49.6761°N, 18.5555°E
Obec: Hnojník
ORP: Třinec
Kraj: Moravskoslezský

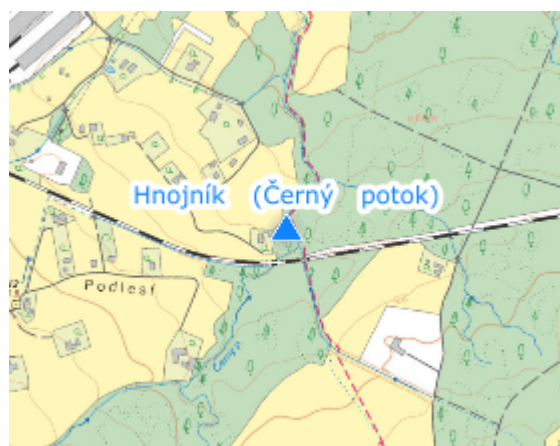


Hlásný profil kat. C Hnojník, Černý potok je umístěný na ř. km 4,9 poblíž železniční tratě Frýdek-Místek - Český Těšín. Data z měřicí stanice Černý potok - Hnojník nejsou zatím veřejně na internetu k dispozici, protože průtok je tam ovlivněn manipulacemi na přivaděči ze Smilovic a profil tak není pro řízení povodňové ochrany daného území zcela vhodný. Hlásný profil ve správě povodí Odry, státní podnik.




Číslo hydrologického pořadí: 2-03-03-055
Průměrný vodní stav: 21 cm
Nejvyšší zaznamenaný stav: 70cm (28.04.2017)

Provozovatel stanice: Povodí Odry, státní podnik

Poznámka:



Stupně povodňové aktivity (cm)

I.SPA	bdělost		80
II.SPA	pohotovost		110
III.SPA	ohrožení		130

Četnost hlášení SPA

I.SPA	1x denně
II.SPA	4x denně
III.SPA	3h hlášení

Vodočetná lať: ANO

Přenos dat: ANO

SMS: NE

export evidenčního listu: 23.11.2024 11:08

Veškerá uváděná data jsou bez právní záruky.