

# EVIDENČNÍ LIST HLÁSNÉHO PROFILU

## HLUK (OKLUKY)

KATEGORIE:

C

**Tok:** Okluky  
**Stanice:** Hluk (Okluky)  
**GPS:** 48.9835608°N, 17.5340656°E  
**Obec:** Hluk  
**ORP:** Uherské Hradiště  
**Kraj:** Zlínský



Hlásný profil kat. C se nachází v jihovýchodní části intravilánu města Hluk na mostní konstrukci ulice Mlýnská. Hodnoty SPA jsou platné pro úsek města Hluk. Majitelem a provozovatelem hladinoměru je město Hluk.

**Číslo hydrologického pořadí: 4-13-02-0050-0-00**

**Provozovatel stanice: Město Hluk**

**Příjemci varovných SMS zpráv:**




Starosta města Hluk

Místostarosta města Hluk

**Poznámka:**



### Stupně povodňové aktivity (cm)

|         |            |   |     |
|---------|------------|---|-----|
| I.SPA   | bdělost    |  | 70  |
| II.SPA  | pohotovost |  | 110 |
| III.SPA | ohrožení   |  | 150 |

### Četnost hlášení SPA

|         |          |
|---------|----------|
| I.SPA   | 1x denně |
| II.SPA  | 2x denně |
| III.SPA | 3x denně |

**Vodočetná lať: ANO**

**Přenos dat: ANO**

**SMS: ANO**

**Centrum automatického sběru dat: <http://www.hladiny.cz/>**

**Naměřená data jsou dostupná na: <https://hladiny.cz/hladiny/index.php?ca=188&cs=50063>**