

# EVIDENČNÍ LIST HLÁSNÉHO PROFILU

## HLUBOČKY H1 (BYSTŘICE)

KATEGORIE:

**C**

**Tok:** Bystřice  
**Stanice:** Hlubočky H1 (Bystřice)  
**GPS:** 49.6687100°N, 17.4249089°E  
**Obec:** Hlubočky  
**ORP:** Olomouc  
**Kraj:** Olomoucký

Hlásný profil kat. C se nachází na přemostění přes řeku Bystřici, v místní části Hrubá Voda. Profil monitoruje hlídková služba obce. Profil je vybaven automatickým přenosem dat s možností zasílání varovných sms zpráv. Příjemcem zpráv o výšce hladiny je Obecní úřad Hlubočky. Obec dále varuje město Velká Bystřice, které se nachází níže na toku a také informuje příslušné ORP (Olomouc). Provozovatelem hladinoměru je obec Hlubočky.

**Číslo hydrologického pořadí: 4-10-03-102**

**Provozovatel stanice: Obec Hlubočky**

**Příjemci varovných SMS zpráv:**

starosta obce

místostarosta obce

technik obce

velitel SDH

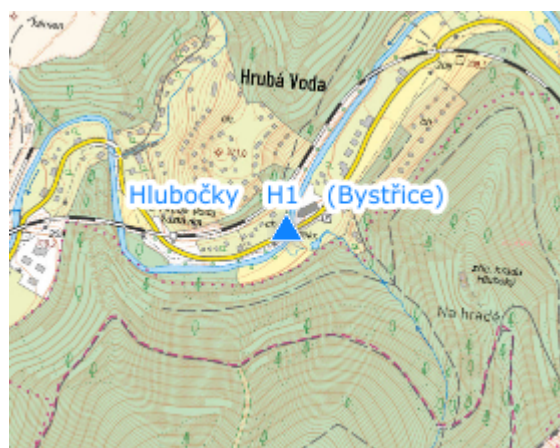
starosta obce Velká Bystřice

starostka obce Bystrovany




ředitel HZS Olomouc

Povodí Moravy Olomouc

**Poznámka:**



### Stupně povodňové aktivity (cm)

I.SPA	bdělost		100
II.SPA	pohotovost		140
III.SPA	ohrožení		170

### Četnost hlášení SPA

I.SPA	1x denně
II.SPA	4x denně
III.SPA	3 h hlášení

**Vodočetná lať: ANO**

**Přenos dat: ANO**

**SMS: ANO**

**Centrum automatického sběru dat: <http://www.hladiny.cz>**

**Naměřená data jsou dostupná na: <https://www.hladiny.cz/hladiny/index.php?ca=151&cs=42644>**