

EVIDENČNÍ LIST HLÁSNÉHO PROFILU

HEŘMANŮV MĚSTEC (PODOLSKÝ POTOK)

KATEGORIE:

C

Tok: Podolský potok
Stanice: Heřmanův Městec (Podolský potok)
GPS: 49.93576°N, 15.65778°E
Obec: Heřmanův Městec
ORP: Chrudim
Kraj: Pardubický



Hlásný profil kat. C je umístěn na mostu komunikace č. III/33748 přes Podolský potok před městem Heřmanův Městec, nedaleko objektu č. p. 85. Profil monitoruje hlídková služba města a varuje obec Klešice, která se nachází na toku pod obcí a také příslušné ORP (Chrudim). Profil je vybaven automatickým přenosem dat s možností zasílání varovných sms zpráv. Provozovatelem hladinoměru je město Heřmanův Městec.

Číslo hydrologického pořadí: **1-03-04-0200-0-00**

Provozovatel stanice: **Město Heřmanův Městec**

Příjemci varovných SMS zpráv:




předseda povodňové komise

místopředseda povodňové komise

Poznámka:



Stupně povodňové aktivity (cm)

I.SPA	bdělost		70
II.SPA	pohotovost		120
III.SPA	ohrožení		150

Četnost hlášení SPA

I.SPA	1x denně
II.SPA	4x denně
III.SPA	3 hod hlášení

Vodočetná lať: **ANO**

Přenos dat: **ANO**

SMS: **ANO**

Centrum automatického sběru dat: <http://www.hladiny.cz>

Naměřená data jsou dostupná na: <https://www.hladiny.cz/hladiny/index.php?ca=103&cs=42538>

export evidenčního listu: 21.11.2024 20:25

Veškerá uváděná data jsou bez právní záruky.