

# EVIDENČNÍ LIST HLÁSNÉHO PROFILU

HEŘMANOV - BLANKARTICE (DOLSKÝ P.)

KATEGORIE:

C

**Tok:** Fojtovický potok  
**Stanice:** Heřmanov - Blankartice (Dolský p.)  
**GPS:** 50.69868°N, 14.29884°E  
**Obec:** Heřmanov (Blankartice)  
**ORP:** ORP Děčín  
**Kraj:** Ústecký kraj



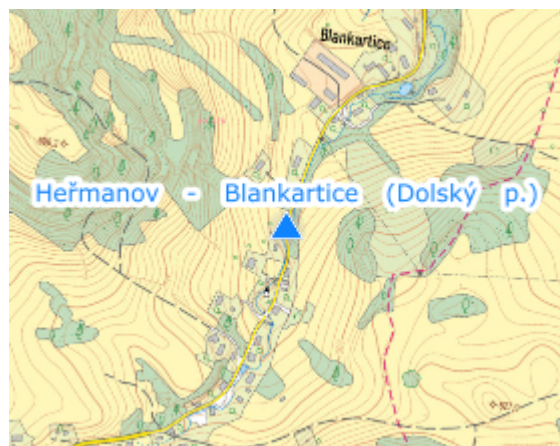
Hlásný profil kategorie C se nachází na levém břehu pod silničním mostem v obci Heřmanov v blízkosti č. p. 47. Provozovatelem je Severočeské sdružení obcí.

**Číslo hydrologického pořadí:** 1-14-03-094




**Průměrný vodní stav:** 14 cm

**Provozovatel stanice:** Severočeské sdružení obcí

**Poznámka:**



## Stupně povodňové aktivity (cm)

I.SPA	bdělost		45
II.SPA	pohotovost		55
III.SPA	ohrožení		65

## Četnost hlášení SPA

I.SPA	min. 1x denně
II.SPA	min. 2x denně
III.SPA	min. 3x denně

**Vodočetná lať:** NE

**Přenos dat:** NE

**SMS:** NE

**Centrum automatického sběru dat:** [dvt-info.cz](https://dvt-info.cz)

**Naměřená data jsou dostupná na:**

[https://dvt-info.cz/web\\_seso/dvtsite\\_public/SiteChartTable.aspx?site=DE-14](https://dvt-info.cz/web_seso/dvtsite_public/SiteChartTable.aspx?site=DE-14)