

# EVIDENČNÍ LIST HLÁSNÉHO PROFILU

## HEŘMÁNKOVICE (HEŘMÁNKOVICKÝ POTOK)

KATEGORIE:

C

**Tok:** Heřmánkovičský potok  
**Stanice:** Heřmánkovice (Heřmánkovičský potok)  
**GPS:** 50.63087°N, 16.32348°E  
**Obec:** Heřmánkovice  
**ORP:** Broumov  
**Kraj:** Královéhradecký

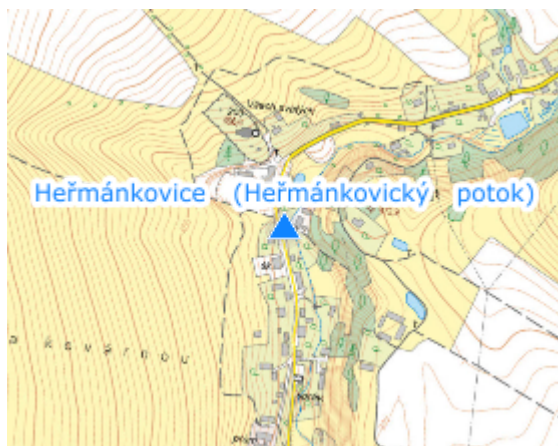


Automatické hladinoměrné čidlo s dálkovým přenosem dat a vodočetná lať jsou umístěny na mostní konstrukci přes Heřmánkovičský potok u domu s č. p. 122 v obci Heřmánkovice. Hlásný profil je ve správě města Broumov.




Číslo hydrologického pořadí: **2-04-03-011**

Provozovatel stanice: **SO ORP Broumov**

Poznámka:



### Stupně povodňové aktivity (cm)

I.SPA	bdělost		100
II.SPA	pohotovost		130
III.SPA	ohrožení		170

### Četnost hlášení SPA

I.SPA	min. 1x denně
II.SPA	min. 4x denně
III.SPA	každé 3 hodiny

Vodočetná lať: **ANO**

Přenos dat: **ANO**

SMS: **ANO**

Centrum automatického sběru dat: <https://cidla.mopos.cz/>

Naměřená data jsou dostupná na: <https://cidla.mopos.cz/regions/1/>