

# EVIDENČNÍ LIST HLÁSNÉHO PROFILU

## HEŘMANICE (HEŘMANICKÝ POTOK)

KATEGORIE:

**C**

**Tok:** Heřmanický potok  
**Stanice:** Heřmanice (Heřmanický potok)  
**GPS:** 50.1281633°N, 16.7521441°E  
**Obec:** Heřmanice  
**ORP:** Králíky  
**Kraj:** Pardubický



Hlásný profil kategorie C leží na Heřmanickém potoce na silničním mostě - říční km 2,62. Jedná se o hladinoměrné čidlo. Profil neskýtá možnost on-line sledování vodních stavů. Příjemce zpráv hlídkové služby o výšce hladiny je Městský úřad Králíky. Město dále varuje obce Dolní Lipku a Lichkov, které se nachází níže na toku a také informuje příslušné ORP (Králíky). Provozovatelem hladinoměru je město Králíky.




**Číslo hydrologického pořadí: 1-02-02-008**

**Provozovatel stanice: Město Králíky**

**Poznámka:**



### Stupně povodňové aktivity (cm)

I.SPA	bdělost		61
II.SPA	pohotovost		108
III.SPA	ohrožení		257

### Četnost hlášení SPA

I.SPA	min. 1x denně
II.SPA	min. 2x denně
III.SPA	min. 3x denně

**Vodočetná lať: NE**

**Přenos dat: NE**

**SMS: NE**

**Centrum automatického sběru dat: profil neumožňuje přenos dat**

export evidenčního listu: 21.11.2024 19:39

Veškerá uváděná data jsou bez právní záruky.