

# EVIDENČNÍ LIST HLÁSNÉHO PROFILU

## HEJTMÁNKOVICE (LIŠČÍ POTOK)

KATEGORIE:

**C**

**Tok:** Liščí potok  
**Stanice:** Hejtmánkovice (Liščí potok)  
**GPS:** 50.59845°N, 16.30113°E  
**Obec:** Hejtmánkovice  
**ORP:** Broumov  
**Kraj:** Královéhradecký



Hlásný profil kat. C s dálkovým přenosem dat a vodočetnou láť je umístěn na mostní konstrukci přes Liščí potok u č. p. 118. Provozovatelem hladinoměru je město Broumov. V současnosti probíhá rekonstrukce vedení, a proto je hladinoměr dočasně mimo provoz!




Číslo hydrologického pořadí: **2-04-03-0150-0-00**

Provozovatel stanice: **SO ORP Broumov**

Poznámka:



### Stupně povodňové aktivity (cm)

I.SPA	bdělost		100
II.SPA	pohotovost		140
III.SPA	ohrožení		170

### Četnost hlášení SPA

I.SPA	min. 1x denně
II.SPA	min. 2x denně
III.SPA	3x denně, popřípadě častěji

Vodočetná lať: **ANO**

Přenos dat: **ANO**

SMS: **ANO**

Centrum automatického sběru dat: <https://cidla.mopos.cz/>

Naměřená data jsou dostupná na: <https://cidla.mopos.cz/regions/1/>