

# EVIDENČNÍ LIST HLÁSNÉHO PROFILU

## HEJNICE (SMĚDÁ)

KATEGORIE:

C

**Tok:** Smědá  
**Stanice:** Hejnice (Smědá)  
**GPS:** 50.87548°N, 15.18489°E  
**Obec:** Hejnice  
**ORP:** Frýdlant  
**Kraj:** Liberecký



Automatické hladinoměrné čidlo s dálkovým přenosem dat se nachází na mostku přes Smědou u č. p. 5 ve městě Hejnice. Vývoj stavu hladiny v hlásném profilu sleduje povodňový orgán města Hejnice. Informace o vývoji povodňové situace dále předává povodňovým orgánům měst Raspenava, Frýdlant a ORP Frýdlant. Provozovatelem je město Hejnice.

**Číslo hydrologického pořadí:** 2-04-10-005  
**Nejvyšší zaznamenaný stav:** 473cm (03.04.2019)

**Provozovatel stanice:** Město Hejnice

**Příjemci varovných SMS zpráv:**




starosta města Hejnice

místostarosta města Hejnice

**Poznámka:**



### Stupně povodňové aktivity (cm)

I.SPA	bdělost		120
II.SPA	pohotovost		150
III.SPA	ohrožení		180

### Četnost hlášení SPA

I.SPA	min. 1 x denně
II.SPA	min. 4 x denně
III.SPA	každé 3 hodiny

**Vodočetná lať:** ANO

**Přenos dat:** ANO

**SMS:** ANO

**Centrum automatického sběru dat:** <http://www.edpp.cz>

**Naměřená data jsou dostupná na:** <https://www.edpp.cz/zarizeni/hejnice-smeda/>