

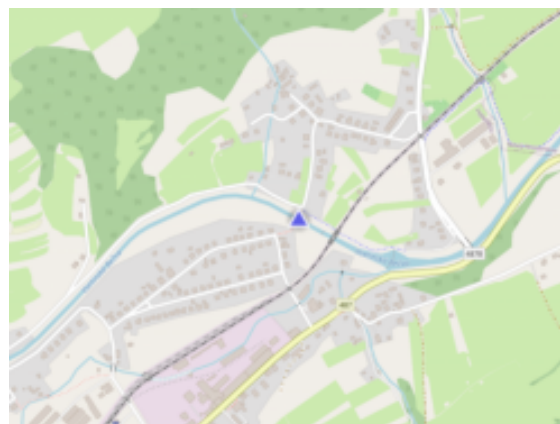
EVIDENČNÍ LIST HLÁSNÉHO PROFILU

HALENKOV (VSETÍNSKÁ BEČVA) NEFUNGUJE

KATEGORIE:

C

Tok: Vsetínská Bečva
Stanice: Halenkov (Vsetínská Bečva) nefunguje
GPS: 49.32654°N, 18.15996°E
Obec: Halenkov
ORP: Vsetín
Kraj: Zlínský



Hlásný profil kat. C se nachází ve východní části obce Halenkov na lávce přes Vsetínskou Bečvu za železničním mostem. Profil je osazen hladinoměrným čidlem s automatickým přenosem naměřených dat. Provozovatelem je Mikroregion Valašsko – Horní Vsacko.

Číslo hydrologického pořadí: 4-11-01-0290-0-00



Provozovatel stanice: Mikroregion Valašsko - Horní Vsacko

Poznámka:

Průměrný roční průtok: 3,03 m³/s, Q1 = 66 m³/s, Q5 = 128 m³/s, Q10 = 159 m³/s, Q50 = 237 m³/s, Q100 = 273 m³/s.



Stupně povodňové aktivity (cm)

| | | | |
|---------|------------|---|-----|
| I.SPA | bdělost |  | 170 |
| II.SPA | pohotovost |  | 200 |
| III.SPA | ohrožení |  | 230 |

Četnost hlášení SPA

| | |
|---------|---------------|
| I.SPA | min. 1x denně |
| II.SPA | min. 2x denně |
| III.SPA | min. 3x denně |

Vodočetná lať: NE

Přenos dat: ANO

SMS: ANO

Naměřená data jsou dostupná na: <https://www.hladiny.cz/hladiny/index.php?ca=78&cs=23806>