

EVIDENČNÍ LIST HLÁSNÉHO PROFILU

HALÁMKY (LUŽNICE)

KATEGORIE:

C

Tok: Lužnice
Stanice: Halámky (Lužnice)
GPS: 48.8512402°N, 14.9103399°E
Obec: Suchdol nad Lužnicí
ORP: Třeboň
Kraj: Jihočeský



Hladinoměr leží na toku Lužnice 9 km proti proudu. Je umístěn na povodní straně silničního mostu č. 103-002 přes Lužnici, který je součástí komunikace II/103 směřující od obce Halámky směrem na Dvory nad Lužnicí. Provozovatelem je město Suchdol nad Lužnicí.




Číslo hydrologického pořadí: 1-07-02-0060-0-00

Provozovatel stanice: Město Suchdol nad Lužnicí

Poznámka:



Stupně povodňové aktivity (cm)

I.SPA	bdělost		170
II.SPA	pohotovost		200
III.SPA	ohrožení		230

Četnost hlášení SPA

I.SPA	min 1x denně
II.SPA	min 4x denně
III.SPA	každé 3 hodiny

Vodočetná lať: NE

Přenos dat: ANO

SMS: ANO

Centrum automatického sběru dat: www.envimonitoring.cz

Naměřená data jsou dostupná na:

<https://www.envimonitoring.cz/cz/#lvs#graph#50369#H-Halamky>