

# EVIDENČNÍ LIST HLÁSNÉHO PROFILU

## HABRY (SÁZAVKA)

KATEGORIE:

C

**Tok:** Sázavka  
**Stanice:** Habry (Sázavka)  
**GPS:** 49.75311°N, 15.48694°E  
**Obec:** Habry  
**ORP:** Havlíčkův Brod  
**Kraj:** Vysočina



Manometrická sonda je umístěna na vodním toku Sázavka, na nátokové straně silničního mostu na výtoku z Haberského rybníka. Na mostě je umístěna taktéž vodočetná lať (kategorie C), která slouží ke kontrole povodňové situace pod Haberským rybníkem. Provozovatelem je město Habry, které následně varuje obec Leština u Světlé-Štěpánov nacházející se na řece Sázavce pod městem a také ORP Havlíčkův Brod.

Číslo hydrologického pořadí: 1-09-01-104

Provozovatel stanice: **Město Habry**

Příjemci varovných SMS zpráv:

Starosta města Habry




Místostarosta města Habry

Velitel SDH

Poznámka:



### Stupně povodňové aktivity (cm)

I.SPA	bdělost		130
II.SPA	pohotovost		160
III.SPA	ohrožení		200

### Četnost hlášení SPA

I.SPA	1x denně
II.SPA	4x denně
III.SPA	každé 3 hodiny

Vodočetná lať: **ANO**

Přenos dat: **ANO**

SMS: **ANO**

Centrum automatického sběru dat: [www.hladiny.cz](http://www.hladiny.cz)

Naměřená data jsou dostupná na: <https://hladiny.cz/cz/#lvs#graph#50215#Habry-H>

export evidenčního listu: 24.11.2024 00:44

Veškerá uváděná data jsou bez právní záruky.