

# EVIDENČNÍ LIST HLÁSNÉHO PROFILU

## H3\_HOVĚZÍ (VSETÍNSKÁ BEČVA)

KATEGORIE:

**C**

**Tok:** Vsetínská Bečva  
**Stanice:** H3\_Hovězí (Vsetínská Bečva)  
**GPS:** 49.3069891°N, 18.0629276°E  
**Obec:** Hovězí  
**ORP:** Vsetín  
**Kraj:** Zlínský

Měřicí jednotka je umístěna na sloupu VO, hladinová sonda na silničním mostu před základní školou v obci. Provozovatelem je Mikroregion Valašsko-Horní Vsacko

**Číslo hydrologického pořadí: 4-11-01-037**




**Provozovatel stanice: Mikroregion Valašsko-Horní**

**Vsacko**

**Poznámka:**



### Stupně povodňové aktivity (cm)

I.SPA	bdělost		180
II.SPA	pohotovost		220
III.SPA	ohrožení		250

### Četnost hlášení SPA

I.SPA	min. 1x denně
II.SPA	min. 2x denně
III.SPA	min. 3x denně

**Vodočetná lať: NE**

**Přenos dat: ANO**

**SMS: NE**

**Naměřená data jsou dostupná na: <https://www.hladiny.cz/hladiny/index.php?ca=78&cs=23809>**

export evidenčního listu: 21.11.2024 20:28

Veškerá uváděná data jsou bez právní záruky.