

# EVIDENČNÍ LIST HLÁSNÉHO PROFILU

## GOLČŮV JENÍKOV (VOHANČICKÝ RYBNÍK)

KATEGORIE:

**C**

**Tok:** Váhanka  
**Stanice:** Golčův Jeníkov (Vohančický rybník)  
**GPS:** 49.8021884°N, 15.4672058°E  
**Obec:** Golčův Jeníkov  
**ORP:** Havlíčkův Brod  
**Kraj:** Vysočina



Hlásný profil kategorie C - Golčův Jeníkov (Vohančický rybník) je umístěn na hrázi Vohančického rybníka. Provozovatelem je město Golčův Jeníkov. Profil monitoruje hlídková služba města, dále je profil vybaven automatickým přenosem dat s možností zaslání varovných sms zpráv. Město dále varuje obce, které se nachází na toku Váhanky pod městem a ORP Havlíčkův Brod.

**Číslo hydrologického pořadí: 1-03-05-0370-0-00**

**Provozovatel stanice: Město Golčův Jeníkov**




**Příjemci varovných SMS zpráv:**

Jiří Brož, DiS. starosta města, předseda PK

**Poznámka:**



### Stupně povodňové aktivity (cm)

I.SPA	bdělost		1
II.SPA	pohotovost		10
III.SPA	ohrožení		30

### Četnost hlášení SPA

I.SPA	min. 1x denně
II.SPA	min. 2x denně
III.SPA	min. 3x denně

**Vodočetná lať: NE**

**Přenos dat: ANO**

**SMS: ANO**

**Centrum automatického sběru dat: <http://www.hladiny.cz>**

**Naměřená data jsou dostupná na: <https://hladiny.cz/cz/#lvs#graph#20311#Vohancicky-rybnik>**

export evidenčního listu: 19.04.2025 12:58

Veškerá uváděná data jsou bez právní záruky.