

EVIDENČNÍ LIST HLÁSNÉHO PROFILU

GOLČŮV JENÍKOV (OBECNÍ RYBNÍK_1)

KATEGORIE:

C

Tok: Váhanka
Stanice: Golčův Jeníkov (Obecní rybník_1)
GPS: 49.8126986°N, 15.4750477°E
Obec: Golčův Jeníkov
ORP: Havlíčkův Brod
Kraj: Vysočina



Hlásný profil kategorie C - Golčův Jeníkov (Obecní rybník_1) je umístěn na lávce Obecního rybníku. Provozovatelem je město Golčův Jeníkov. Profil monitoruje hlídková služba města, dále je profil vybaven automatickým přenosem dat s možností zaslání varovných sms zpráv. Město dále varuje obce, které se nachází na toku Váhanky pod městem a ORP Havlíčkův Brod.

Číslo hydrologického pořadí: 1-03-05-0370-0-00

Průměrný vodní stav: cm

Provozovatel stanice: Město Golčův Jeníkov




Příjemci varovných SMS zpráv:

Jiří Brož, DiS. starosta města, předseda PK

Poznámka:



Stupně povodňové aktivity (cm)

I.SPA	bdělost		120
II.SPA	pohotovost		135
III.SPA	ohrožení		145

Četnost hlášení SPA

I.SPA	min. 1x denně
II.SPA	min. 2x denně
III.SPA	min. 3x denně

Vodočetná lať: NE

Přenos dat: ANO

SMS: ANO

Centrum automatického sběru dat: <http://www.hladiny.cz>

Naměřená data jsou dostupná na: <https://hladiny.cz/cz/#lvs#graph#20312#Obecni-rybnik>

export evidenčního listu: 04.12.2024 09:24

Veškerá uváděná data jsou bez právní záruky.