

EVIDENČNÍ LIST HLÁSNÉHO PROFILU

FRÝDLANT NAD OSTRAVICÍ (HUTNÝ P.)

KATEGORIE:

C

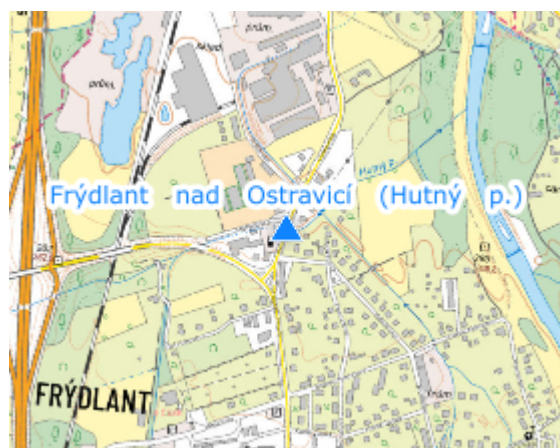
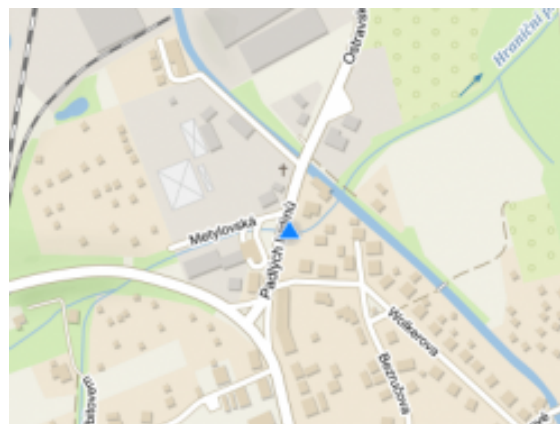
Tok: Hutný p.
Stanice: Frýdlant nad Ostravicí (Hutný p.)
GPS: 49.5988027°N, 18.3571371°E
Obec: Frýdlant nad Ostravicí
ORP: Frýdlant nad Ostravicí
Kraj: Moravskoslezský

Vodoměrná stanice je umístěna na mostním objektu p. č. 4337/1. Provozovatelem profilu je Správa silnic Moravskoslezského kraje.




Číslo hydrologického pořadí: 2-03-01-027

Provozovatel stanice: **Město Frýdlant nad Ostravicí**

Poznámka:



Stupně povodňové aktivity (cm)

I.SPA	bdělost		90
II.SPA	pohotovost		120
III.SPA	ohrožení		150

Četnost hlášení SPA

I.SPA	1x denně
II.SPA	4x denně
III.SPA	3 h hlášení

Vodočetná lať: **ANO**

Přenos dat: **ANO**

SMS: **ANO**

Centrum automatického sběru dat: <https://www.envimonitoring.cz/cz/cs#lvs#graph#50646>