

EVIDENČNÍ LIST HLÁSNÉHO PROFILU

FRÝDLANT NAD OSTRAVICÍ (BAHNO)

KATEGORIE:

C

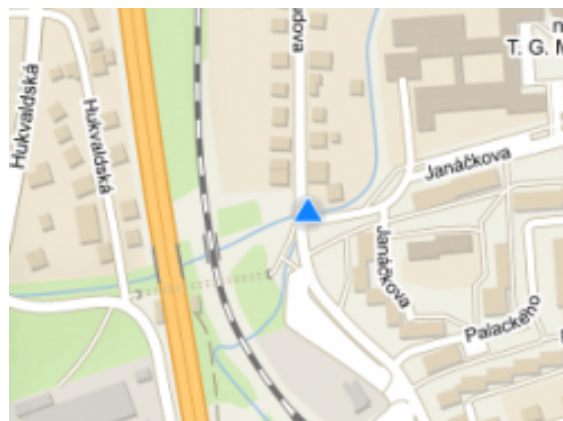
Tok: Bahno
Stanice: Frýdlant nad Ostravicí (Bahno)
GPS: 49.5917707°N, 18.3525126°E
Obec: Frýdlant nad Ostravicí
ORP: Frýdlant nad Ostravicí
Kraj: Moravskoslezský

Vodoměrná stanice je umístěna na silničním mostě při křížení ulic Nerudova a Janáčkova, přes vodní tok Bahno na soutoku s Hutným potokem.




Číslo hydrologického pořadí: 2-03-01-027

Provozovatel stanice: Frýdlant nad Ostravicí

Poznámka:



Stupně povodňové aktivity (cm)

I.SPA	bdělost		90
II.SPA	pohotovost		120
III.SPA	ohrožení		160

Četnost hlášení SPA

I.SPA	30 min
II.SPA	30 min
III.SPA	30 min

Vodočetná lať: ANO

Přenos dat: ANO

SMS: ANO

Centrum automatického sběru dat: <https://www.envimonitoring.cz/cz/cs#lvs#graph#50654>

export evidenčního listu: 22.07.2024 17:19

Veškerá uváděná data jsou bez právní záruky.