

EVIDENČNÍ LIST HLÁSNÉHO PROFILU

FRENŠTÁT POD RADHOŠTĚM C2 (LOMNÁ)

KATEGORIE:

C

Tok: Lomná
Stanice: Frenštát pod Radhoštěm C2 (Lomná)
GPS: 49.548783°N, 18.214429°E
Obec: Frenštát pod Radhoštěm
ORP: Frenštát pod Radhoštěm
Kraj: Moravskoslezský



Hlásný profil kat. C se nachází v severovýchodní části města Frenštát pod Radhoštěm na mostě mezi ulicemi 6. května a Místecká. Profil je osazen ultrazvukovým bezkontaktním hladinoměrným čidlem s automatickým přenosem naměřených dat a s možností zasílání varovných SMS zpráv. Majitelem a provozovatelem profilu je město Kopřivnice.

Číslo hydrologického pořadí: 2-01-01-1300-0-00

Průměrný vodní stav: 30 cm

Provozovatel stanice: město Kopřivnice

Příjemci varovných SMS zpráv:

předseda a místopředseda PK

tajemník a členové PK



PK obcí níže po toku

Poznámka:

Náhradní pozorování za povodně zajišťuje: Městská policie, Jednotka SDH. Město Kopřivnice předává informace městu Frenštát pod Radhoštěm a obcím níže na toku: Lichnov, Příbor, Skotnice, Mošnov, Petřvald a Stará Ves nad Ondřejnicí



Stupně povodňové aktivity (cm)

I.SPA	bdělost		70
II.SPA	pohotovost		110
III.SPA	ohrožení		170

Četnost hlášení SPA

I.SPA	každých 20 minut
II.SPA	každých 10 minut
III.SPA	každých 5 minut

Vodočetná lať: ANO

Přenos dat: ANO

SMS: ANO

Centrum automatického sběru dat: <http://hladiny-vox.pwsplus.eu/>

Naměřená data jsou dostupná na: <https://hladiny-vox.pwsplus.eu/Senzors/Details/5499>