

# EVIDENČNÍ LIST HLÁSNÉHO PROFILU

## FRENŠTÁT POD RADHOŠTĚM C1 (LUBINA)

KATEGORIE:

**C**

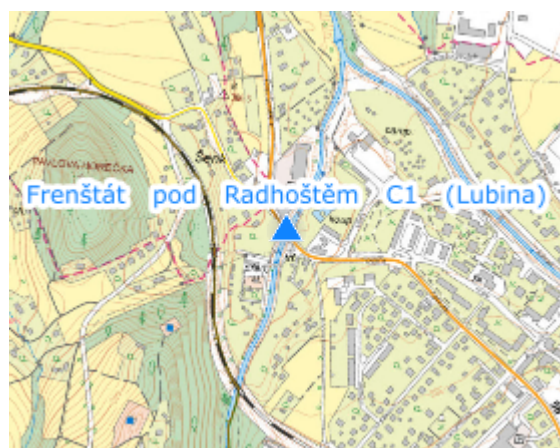
**Tok:** Lubina  
**Stanice:** Frenštát pod Radhoštěm C1 (Lubina)  
**GPS:** 49.550608°N, 18.200410°E  
**Obec:** Frenštát pod Radhoštěm  
**ORP:** Frenštát pod Radhoštěm  
**Kraj:** Moravskoslezský



Hlásný profil kat. C se nachází v severozápadní části města Frenštát pod Radhoštěm na mostě ulice Dolní u č. p. 1949. Profil je osazen ultrazvukovým bezkontaktním hladinoměrným čidlem s automatickým přenosem naměřených dat a s možností zasílání varovných SMS zpráv. Majitelem a provozovatelem profilu je město Kopřivnice.

**Číslo hydrologického pořadí: 2-01-01-1270-0-00**

**Průměrný vodní stav: 5 cm**



**Provozovatel stanice: město Kopřivnice**

**Příjemci varovných SMS zpráv:**

předseda a místopředseda PK




tajemník a členové PK

PK obcí níže po toku

**Poznámka:**

Náhradní pozorování za povodně zajišťuje: Městská policie, Jednotka SDH. Město Kopřivnice předává informace městu Frenštát pod Radhoštěm a obcím níže na toku: Lichnov, Příbor, Skotnice, Mošnov, Petřvald a Stará Ves nad Ondřejnicí

### Stupně povodňové aktivity (cm)

I.SPA	bdělost		60
II.SPA	pohotovost		100
III.SPA	ohrožení		140

### Četnost hlášení SPA

I.SPA	každých 20 minut
II.SPA	každých 10 minut
III.SPA	každých 5 minut

**Vodočetná lať: ANO**

**Přenos dat: ANO**

**SMS: ANO**

**Centrum automatického sběru dat: <http://hladiny-vox.pwsplus.eu/>**

**Naměřená data jsou dostupná na: <https://hladiny-vox.pwsplus.eu/Senzors/Details/5498>**