

EVIDENČNÍ LIST HLÁSNÉHO PROFILU

FRANCOVA LHOTA (SENICE)

KATEGORIE:

C

Tok: Senice
Stanice: Francova Lhota (Senice)
GPS: 49.206581°N, 18.117642°E
Obec: Francova Lhota
ORP: Vsetín
Kraj: Zlínský kraj



Hlásný profil kat. C se nachází v severní části obce Francova Lhota na mostní konstrukci poblíž nemovitosti č. p. 224. Majitelem a provozovatelem je obec Francova Lhota.




Číslo hydrologického pořadí: 4-11-01-0420-0-00
Nejvyšší zaznamenaný stav: 104cm (22.5.2019)

Provozovatel stanice: Obec Francova Lhota

Poznámka:



Stupně povodňové aktivity (cm)

I.SPA	bdělost		70
II.SPA	pohotovost		90
III.SPA	ohrožení		130

Četnost hlášení SPA

I.SPA	min. 1x denně
II.SPA	min. 2x denně
III.SPA	min. 3x denně

Vodočetná lať: ANO

Přenos dat: ANO

SMS: ANO

Centrum automatického sběru dat: <https://www.envimonitoring.cz>

Naměřená data jsou dostupná na: <https://www.envimonitoring.cz/cz/cs#lvs#graph#50591>

export evidenčního listu: 22.07.2024 17:38

Veškerá uváděná data jsou bez právní záruky.