

# EVIDENČNÍ LIST HLÁSNÉHO PROFILU

## DYJÁKOVICE (DYJE)

KATEGORIE:

**C**

**Tok:** Dyje  
**Stanice:** Dyjákovice (Dyje)  
**GPS:** 48.74545°N, 16.31000°E  
**Obec:** Dyjákovice  
**ORP:** Znojmo  
**Kraj:** Jihomoravský



Hlásný profil kat. C se nachází na mostě přes řeku Dyji v jižní části městyse Dyjákovice. Městys Dyjákovice dále varuje obce Hevlín a Nový Přerov, které se nacházejí na toku Dyje pod městysem. Provozovatelem hladinoměru je obec Hevlín.




**Číslo hydrologického pořadí:** 4-14-02-072  
**Nejvyšší zaznamenaný stav:** 1 284cm (01.01.1970)

**Provozovatel stanice:** Obec Hevlín

**Poznámka:**



### Stupně povodňové aktivity (cm)

I.SPA	bdělost		240
II.SPA	pohotovost		380
III.SPA	ohrožení		500

### Četnost hlášení SPA

I.SPA	min. 1 x denně
II.SPA	min. 4 x denně
III.SPA	každé 3 hodiny

**Vodočetná lať:** ANO

**Přenos dat:** ANO

**SMS:** ANO

**Centrum automatického sběru dat:** <http://www.edpp.cz>

**Naměřená data jsou dostupná na:** <https://www.edpp.cz/zarizeni/dyjakovice-dyje/>