

EVIDENČNÍ LIST HLÁSNÉHO PROFILU

DVORCE (KŘIŠŤANOVICKÝ POTOK)

KATEGORIE:

C

Tok: Křišťanovický potok
Stanice: Dvorce (Křišťanovický potok)
GPS: 49.836081°N, 17.540340°E
Obec: Dvorce
ORP: Bruntál
Kraj: Moravskoslezský



Hlásný profil kat. C ve správě obce Dvorce je umístěn na povodní straně silničního mostu na místní komunikaci přes Křišťanovický potok na severozápadním okraji intravilánu obce v ul. Smetanova. Vodoměrná stanice je vybavena ultrazvukovým čidlem s dataloggerem, které automaticky přenáší data a v případě zvýšené hladiny vysílá varovné SMS zprávy. Četnost přenosu dat je 240 min za běžného stavu, 30 min při I., II. i III. SPA. Součástí výbavy profilu je také vodočetná lať (1,5 m). Hlásný profil sleduje hlídková služba obce, ovlivnění měření je hlášeno provozovateli stanice a ORP Bruntál, překročení SPA je hlášeno městu Budišov nad Budišovkou a ORP Bruntál. Alarmové zprávy jsou automaticky odesílány předsedovi a místopředsedovi povodňové komise a veliteli JSDHO. Platnost SPA je pro úsek toku od hlásného profilu po soutok s vodním tokem Lobník.






Číslo hydrologického pořadí: 2-02-02-061

Provozovatel stanice: Obec Dvorce

Poznámka:

Stupně povodňové aktivity (cm)

I.SPA	bdělost		60
II.SPA	pohotovost		90
III.SPA	ohrožení		120

Četnost hlášení SPA

I.SPA	30 min
II.SPA	30 min
III.SPA	30 min

Vodočetná lať: ANO

Přenos dat: ANO

SMS: ANO

Centrum automatického sběru dat: [Portál hladiny.cz](https://www.hladiny.cz)

Naměřená data jsou dostupná na: <https://www.hladiny.cz/cz/#lvs#graph#50624#H-Smetanova>

export evidenčního listu: 22.07.2024 17:19

Veškerá uváděná data jsou bez právní záruky.