

EVIDENČNÍ LIST HLÁSNÉHO PROFILU

DUBÍ Č. P. 166 (BYSTŘICE)

KATEGORIE:

C

Tok: Bystřice
Stanice: Dubí č. p. 166 (Bystřice)
GPS: 50.68334°N, 13.78822°E
Obec: Dubí
ORP: Teplice
Kraj: Ústecký kraj

Hlasný profil v intravilánu města Dubí v blízkosti objektu č. p. 166. Provozovatelem stanice je město Dubí

Číslo hydrologického pořadí: 1-14-01-075


Provozovatel stanice: Město Dubí

Příjemci varovných SMS zpráv:




Starosta města Dubí

Tajemník města Dubí

Poznámka:



Stupně povodňové aktivity (cm)

I.SPA	bdělost		80
II.SPA	pohotovost		130
III.SPA	ohrožení		160

Četnost hlášení SPA

I.SPA	1x denně
II.SPA	4x denně
III.SPA	3 hod hlášení

Vodočetná lať: ANO

Přenos dat: ANO

SMS: ANO

Naměřená data jsou dostupná na: <https://www.vop-povodnovyportal.cz/admin/cidla/detail/727>

export evidenčního listu: 23.11.2024 12:37

Veškerá uváděná data jsou bez právní záruky.