

EVIDENČNÍ LIST HLÁSNÉHO PROFILU

DUBENEC (HUSTÍŘANKA)

KATEGORIE:

C

Tok: Hustířanka
Stanice: Dubenec (Hustířanka)
GPS: 50.3832°N, 15.7880°E
Obec: Dubenec
ORP: Dvůr Králové nad Labem
Kraj: Královéhradecký



Hladinoměrná stanice Dubenec (Hustířanka) se nachází na betonovém zábradlí mostku, parc.č.2244, k.ú. Dubenec. Profil monitoruje hlídková služba obce, dále je profil vybaven automatickým přenosem dat s možností zasílání varovných sms zpráv. Obec dále varuje obec Velichovky (část Hustířany), která se nachází na toku Hustířanka pod obcí a ORP Dvůr Králové nad Labem.

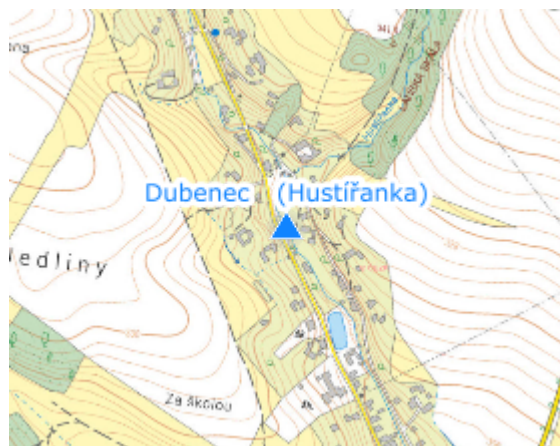
Číslo hydrologického pořadí: 1-01-04

Provozovatel stanice: Obec Dubenec




Příjemci varovných SMS zpráv:

Starosta obce Dubenec

Poznámka:



Stupně povodňové aktivity (cm)

I.SPA	bdělost		75
II.SPA	pohotovost		95
III.SPA	ohrožení		105

Četnost hlášení SPA

I.SPA	1x denně
II.SPA	4x denně
III.SPA	3 h hlášení

Vodočetná lať: NE

Přenos dat: ANO

SMS: ANO

Centrum automatického sběru dat: www.hladiny.cz

Naměřená data jsou dostupná na: www.hladiny.cz

export evidenčního listu: 22.07.2024 17:45

Veškerá uváděná data jsou bez právní záruky.