

EVIDENČNÍ LIST HLÁSNÉHO PROFILU

DUBENEC (BYTÍZSKÝ POTOK)

KATEGORIE:

C

Tok: Bytízský potok
Stanice: Dubenec (Bytízský potok)
GPS: 49.691834°N, 14.077402°E
Obec: Dubenec
ORP: Příbram
Kraj: Středočeský

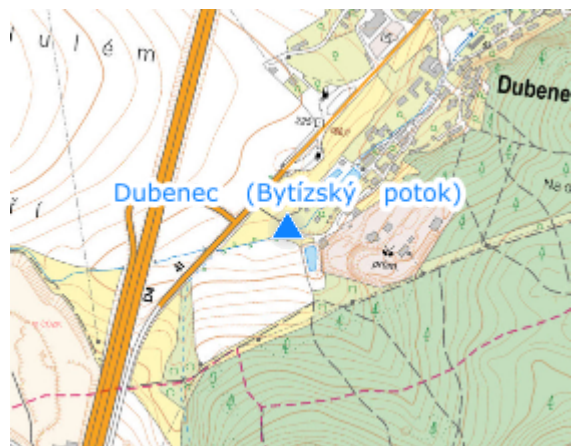


Hlásný profil kat. C je umístěn na ocelovém sloupku v bezprostřední blízkosti Bytízského potoka, protiproudě na začátku zastavěného území obce Dubenec




Číslo hydrologického pořadí: 1-08-05-085

Provozovatel stanice: obec Dubenec

Poznámka:



Stupně povodňové aktivity (cm)

I.SPA	bdělost		40
II.SPA	pohotovost		60
III.SPA	ohrožení		80

Četnost hlášení SPA

I.SPA	min. 1x denně
II.SPA	min. 2x denně
III.SPA	min. 3x denně

Vodočetná lať: ANO

Přenos dat: ANO

SMS: ANO

Naměřená data jsou dostupná na:

<https://www.envimonitoring.cz/cz/#lvs#graph#50571#H-Dubenec>

export evidenčního listu: 24.11.2024 08:10

Veškerá uváděná data jsou bez právní záruky.