

# EVIDENČNÍ LIST HLÁSNÉHO PROFILU

## DUBENEC (BEZEJMENNÝ TOK)

KATEGORIE:

**C**

**Tok:** bezejmenný tok (ID: 10168786)  
**Stanice:** Dubenec (bezejmenný tok)  
**GPS:** 50.3776°N, 15.7903°E  
**Obec:** Dubenec  
**ORP:** Dvůr Králové nad Labem  
**Kraj:** Královéhradecký



Hladinoměrná stanice Dubenec (bezejmenný tok - ID: 10168786) se nachází na betonovém vtoku do zatrubnění, parc.č.1346/1, k.ú. Dubenec. Profil monitoruje hlídková služba obce, dále je profil vybaven automatickým přenosem dat s možností zasílání varovných sms zpráv. Obec dále varuje obec Velichovky (část Hustířany), která se nachází na toku Hustířanka pod obcí a ORP Dvůr Králové nad Labem.

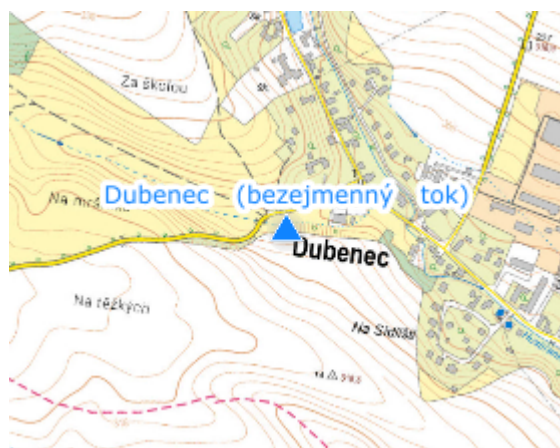
Číslo hydrologického pořadí: 1-01-04

Provozovatel stanice: **Obec Dubenec**




Příjemci varovných SMS zpráv:

Starosta obce Dubenec

Poznámka:



### Stupně povodňové aktivity (cm)

I.SPA	bdělost		60
II.SPA	pohotovost		80
III.SPA	ohrožení		140

### Četnost hlášení SPA

I.SPA	1x denně
II.SPA	4x denně
III.SPA	3 h hlášení

Vodočetná lať: **ANO**

Přenos dat: **ANO**

SMS: **ANO**

Centrum automatického sběru dat: [www.hladiny.cz](http://www.hladiny.cz)

Naměřená data jsou dostupná na: [www.hladiny.cz](http://www.hladiny.cz)