

EVIDENČNÍ LIST HLÁSNÉHO PROFILU

DUB NAD MORAVOU (MORAVA)

KATEGORIE:

C

Tok: Morava
Stanice: Dub nad Moravou (Morava)
GPS: 49.49736°N, 17.27436°E
Obec: Dub nad Moravou
ORP: Olomouc
Kraj: Olomoucký



Hlásný profil kat. C se nachází na přemostění přes řeku Moravu v části Bolelouc. Profil je vybaven automatickým přenosem dat s možností zasílání varovných sms zpráv. Profil monitoruje hlídková služba obce a příjemci zpráv hlídkové služby o výšce hladiny jsou Úřady městysů Dub nad Moravou a Brodek u Přerova a Obecní úřad Kokory. Městys dále varuje obce Věřovany, Citov a Císařov a město Tovačov, které jsou tokem ohrožovány. Dále městys informuje příslušné ORP (Olomouc). Provozovatelem hladinoměru je městys Dub nad Moravou.

Číslo hydrologického pořadí: 4-10-03-121

Provozovatel stanice: Městys Dub nad Moravou

Příjemci varovných SMS zpráv:

starosta městyse Dub nad Moravou

místostarosta

Dub nad Moravou

obecní strážník

starosta městyse Brodek u Přerova

místostarosta Brodek u Přerova




starostka obce Kokory

místostarosta obce Kokory

Poznámka:



Stupně povodňové aktivity (cm)

I.SPA	bdělost		440
II.SPA	pohotovost		470
III.SPA	ohrožení		510

Četnost hlášení SPA

I.SPA	1x denně
II.SPA	4x denně
III.SPA	3 h hlášení

Vodočetná lať: NE

Přenos dat: ANO

SMS: ANO

Naměřená data jsou dostupná na: <https://www.envimonitoring.cz/cz/#lvs#graph#533cdf58b>