

# EVIDENČNÍ LIST HLÁSNÉHO PROFILU

**DRAŽKOV (BOHUMILEČSKÝ P.)**

KATEGORIE:

**C**

**Tok:** Bohumilečský potok  
**Stanice:** Dražkov (Bohumilečský p.)  
**GPS:** 50.09098°N, 15.83641°E  
**Obec:** Sezemice  
**ORP:** Pardubice  
**Kraj:** Pardubický



Hlásný profil kat. C se nachází na Bohumilečském potoce (ř. km 0,58) v městské části Dražkov (most na hlavní silnici). Hlásný profil je vybaven automatickým hladinoměrným čidlem a vodočetnou laťí.

**Číslo hydrologického pořadí: 1-03-01-0220-0-00**

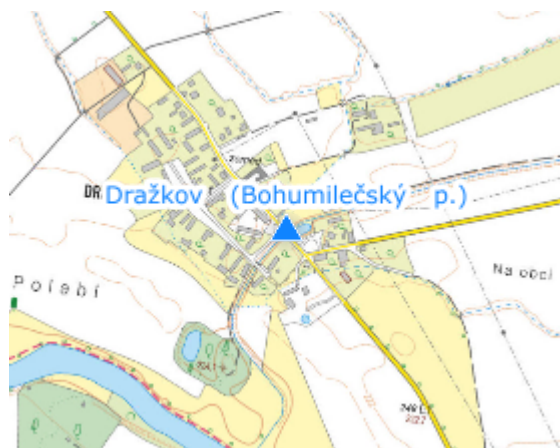
**Provozovatel stanice: Město Sezemice**

**Příjemci varovných SMS zpráv:**




Předseda PK města Sezemice	Starosta
Místopředseda PK města Sezemice	Místostarosta
Tajemník PK města Sezemice	Vedoucí OSMŽP

**Poznámka:**

Město Sezemice dále informuje obec Kunětice a město (ORP) Pardubice ležící níže po toku na Labi.



## Stupně povodňové aktivity (cm)

I.SPA	bdělost		130
II.SPA	pohotovost		160
III.SPA	ohrožení		190

## Četnost hlášení SPA

I.SPA	1x denně
II.SPA	4x denně
III.SPA	3 hod hlášení

**Vodočetná lať: ANO**

**Přenos dat: ANO**

**SMS: ANO**

**Centrum automatického sběru dat: [www.hladiny.cz](http://www.hladiny.cz)**

**Naměřená data jsou dostupná na: <https://www.hladiny.cz/cz/#lvs#graph#50229#Drazkov-H>**