

# EVIDENČNÍ LIST HLÁSNÉHO PROFILU

## DRÁSOV (LUBĚ)

KATEGORIE:

**C**

**Tok:** Lubě  
**Stanice:** Drásov (Lubě)  
**GPS:** 49.33780°N, 16.48020°E  
**Obec:** Drásov  
**ORP:** Tišnov  
**Kraj:** Jihomoravský



Hladinoměrné čidlo je umístěno na silničním mostu č.e. 37913-3 přes tok Lubě na území městyse Drásov. Čidlo je vybaveno automatickým přenosem dat a zasíláním varovných sms. Platnost SPA: Drásov - soutok s Čebínským potokem. Provozovatelem stanice je městyse Drásov.

**Číslo hydrologického pořadí: 4-15-01-124**

**Provozovatel stanice: Městyse Drásov**

**Příjemci varovných SMS zpráv:**




Mgr. Bočková Martina - starostka

Ing. Podal Jaroslav - místostarosta

**Poznámka:**



### Stupně povodňové aktivity (cm)

I.SPA	bdělost		120
II.SPA	pohotovost		140
III.SPA	ohrožení		170

### Četnost hlášení SPA

I.SPA	1x denně
II.SPA	4x denně
III.SPA	každé 3 hodiny

**Vodočetná lať: ANO**

**Přenos dat: ANO**

**SMS: ANO**

**Centrum automatického sběru dat: <http://www.hladiny.cz>**

**Naměřená data jsou dostupná na: <https://hladiny.cz/cz/#lvs#graph#50028#Drasov-H>**