

# EVIDENČNÍ LIST HLÁSNÉHO PROFILU

## DOLNÍ ŽIVOTICE (HVOZDNICE)

KATEGORIE:

**C**

**Tok:** Hvozdnice  
**Stanice:** Dolní Životice (Hvozdnice)  
**GPS:** 49.89516°N, 17.77909°E  
**Obec:** Dolní Životice  
**ORP:** Opava  
**Kraj:** Moravskoslezský



Hlásný profil kat. C ve správě obce Dolní Životice je umístěn na lávce - ulice Mlýnská u rodinného domku, Pod Kopcem 63. Stupně povodňové aktivity jsou odečítány od spodní hrany mostovky. Profil neskýtá možnost přenosu dat.




**Číslo hydrologického pořadí: 2-02-02-0920-0-00**

**Provozovatel stanice: Obec Dolní Životice**

**Poznámka:**



### Stupně povodňové aktivity (cm)

I.SPA	bdělost		120
II.SPA	pohotovost		80
III.SPA	ohrožení		70

### Četnost hlášení SPA

I.SPA	4x denně
II.SPA	3x denně
III.SPA	každé 3 hodiny

**Vodočetná lať: NE**

**Přenos dat: NE**

**SMS: NE**

export evidenčního listu: 03.07.2024 15:24

Veškerá uváděná data jsou bez právní záruky.