

EVIDENČNÍ LIST HLÁSNÉHO PROFILU

DOLNÍ ŘEDICE (ŘEDICKÝ POTOK)

KATEGORIE:

C

Tok: Ředický potok
Stanice: Dolní Ředice (Ředický potok)
GPS: 50.0782000°N, 15.9235°E
Obec: Dolní Ředice
ORP: Holice
Kraj: Pardubický



Hladinoměrná stanice Dolní Ředice (Ředický potok) se nachází pod mostní konstrukcí na parcele číslo 36/158. Dochází zde velmi často k rozliti vody Ředického potoka a následnému zaplavení území. Profil monitoruje hlídková služba obce, dále je profil vybaven automatickým přenosem dat s možností zasílání varovných SMS zpráv a vodočetnou latí. Příjemce zpráv hlídkové služby o výšce hladiny je Obecní úřad Dolní Ředice a Horní Ředice. O povodňové situaci bude obec Dolní Ředice informovat obec Choteč, ležící níže na vodním toku.



Číslo hydrologického pořadí: 1-03-01-026




Provozovatel stanice: **Obec Dolní Ředice**

Příjemci varovných SMS zpráv:

Michal Kurka	Starosta obce Dolní Ředice - předseda PK
Mgr. Ivana Pokorná	Místostarostka obce Dolní Ředice - člen PK
Bc. Ondřej Pešek	Zastupitel obce Dolní Ředice - člen PK
Vladimír Tesař	Velitel JSDHO Dolní Ředice - člen PK

Poznámka:

Stupně povodňové aktivity (cm)

I.SPA	bdělost		80
II.SPA	pohotovost		110
III.SPA	ohrožení		160

Četnost hlášení SPA

I.SPA	min. 1x denně
II.SPA	min. 4 x denně
III.SPA	každé 3 hodiny

Vodočetná lat: **ANO**

Přenos dat: **ANO**

SMS: **ANO**

Centrum automatického sběru dat: <http://hladiny.cz>

Naměřená data jsou dostupná na: <https://www.hladiny.cz/cz/#lvs#graph#50038#Dolni-Redice-H>