

EVIDENČNÍ LIST HLÁSNÉHO PROFILU

DOLNÍ PODLUŽÍ MOSTEK U OBECNÍHO ÚŘADU (LUŽNIČKA)

KATEGORIE:

C

Tok: Lužnička
Stanice: Dolní Podluží mostek u obecního úřadu (Lužnička)
GPS: 50.8801166°N, 14.5946272°E
Obec: Dolní Podluží
ORP: Varnsdorf
Kraj: Ústecký



Vyznačené SPA jsou umístěny na kamenné zídce zpevněného koryta vodního toku Lužnička v intravilánu obce Dolní Podluží u obecního úřadu obce Dolní Podluží.




Číslo hydrologického pořadí: 2-04-08-0110

Provozovatel stanice: Obec Dolní Podluží

Poznámka:



Stupně povodňové aktivity (cm)

I.SPA	bdělost		85
II.SPA	pohotovost		120
III.SPA	ohrožení		155

Četnost hlášení SPA

I.SPA	2x denně
II.SPA	3x denně
III.SPA	po 3 hodinách

Vodočetná lať: NE

Přenos dat: NE

SMS: NE

export evidenčního listu: 03.07.2024 22:30

Veškerá uváděná data jsou bez právní záruky.