

EVIDENČNÍ LIST HLÁSNÉHO PROFILU

DOLNÍ PODLUŽÍ MOSTEK U KOUPALIŠTĚ (LESENSKÝ POTOK)

KATEGORIE:

C

Tok: Lesenský potok
Stanice: Dolní Podluží mostek u koupaliště (Lesenský potok)
GPS: 50.8790611°N, 14.5929481°E
Obec: Dolní Podluží
ORP: Varnsdorf
Kraj: Ústecký



Vodoměrná stanice se nachází na kamenné zídce mostku u koupaliště na Lesenském potoce. Vodoměrná stanice je složena z ultrazvukového hladinoměrného čidla, vodočetné latě a vyznačených SPA.




Číslo hydrologického pořadí: 2-04-08-0090

Provozovatel stanice: Obec Dolní Podluží

Poznámka:



Stupně povodňové aktivity (cm)

I.SPA	bdělost		70
II.SPA	pohotovost		115
III.SPA	ohrožení		142

Četnost hlášení SPA

I.SPA	minimálně 2x denně
II.SPA	3x denně
III.SPA	po 3 hodinách

Vodočetná lať: ANO

Přenos dat: ANO

SMS: ANO

Naměřená data jsou dostupná na: <https://www.povodnovyportal.cz/admin/cidla/detail/198>