

EVIDENČNÍ LIST HLÁSNÉHO PROFILU

DOLNÍ PODLUŽÍ MOSTEK U Č. P. 301 (LUŽNIČKA)

KATEGORIE:

C

Tok: Lužnička
Stanice: Dolní Podluží mostek u č. p. 301 (Lužnička)
GPS: 50.8804409°N, 14.6168989°E
Obec: Dolní Podluží
ORP: Varnsdorf
Kraj: Ústecký



Vyznačené SPA jsou umístěny na kamenné zídce zpevněného koryta vodního toku Lužnička v intravilánu obce Dolní Podluží u domu s č. p. 301.




Číslo hydrologického pořadí: 2-04-08-0110

Provozovatel stanice: Obec Dolní Podluží

Poznámka:



Stupně povodňové aktivity (cm)

I.SPA	bdělost		90
II.SPA	pohotovost		140
III.SPA	ohrožení		185

Četnost hlášení SPA

I.SPA	minimálně 2x denně
II.SPA	3x denně
III.SPA	po 3 hodinách

Vodočetná lať: NE

Přenos dat: NE

SMS: NE

export evidenčního listu: 21.11.2024 21:02

Veškerá uváděná data jsou bez právní záruky.