

# EVIDENČNÍ LIST HLÁSNÉHO PROFILU

## DOLNÍ LIPKA (LIPKOVSKÝ POTOK)

KATEGORIE:

**C**

**Tok:** Lipkovský potok  
**Stanice:** Dolní Lipka (Lipkovský potok)  
**GPS:** 50.1037410°N, 16.7503943°E  
**Obec:** Dolní Lipka  
**ORP:** Králíky  
**Kraj:** Pardubický



Hlásný profil kategorie C leží na Lipkovském potoce na silničním mostě - říční km 5,980. Jedná se o hladinoměrné čidlo. Profil neskýtá možnost on-line sledování vodních stavů. Příjemce zpráv hlídkové služby o výšce hladiny je Městský úřad Králíky. Město dále varuje obec Lichkov a městys Mladkov, které se nachází níže na toku a také informuje příslušné ORP (Králíky). Provozovatelem hladinoměru je město Králíky.




**Číslo hydrologického pořadí: 1-02-02-008**

**Provozovatel stanice: Město Králíky**

**Poznámka:**



### Stupně povodňové aktivity (cm)

I.SPA	bdělost		179
II.SPA	pohotovost		181
III.SPA	ohrožení		353

### Četnost hlášení SPA

I.SPA	min. 1x denně
II.SPA	min. 2x denně
III.SPA	min. 3x denně

**Vodočetná lať: NE**

**Přenos dat: NE**

**SMS: NE**

**Centrum automatického sběru dat: profil neumožňuje přenos dat**

export evidenčního listu: 23.11.2024 13:28

Veškerá uváděná data jsou bez právní záruky.