

# EVIDENČNÍ LIST HLÁSNÉHO PROFILU

## DOLNÍ LIBCHAVY (LIBCHAVSKÝ POTOK)

KATEGORIE:

C

**Tok:** Libchavský potok  
**Stanice:** Dolní Libchavy (Libchavský potok)  
**GPS:** 50.00004°N, 16.39175°E  
**Obec:** Libchavy  
**ORP:** Ústí nad Orlicí  
**Kraj:** Pardubický

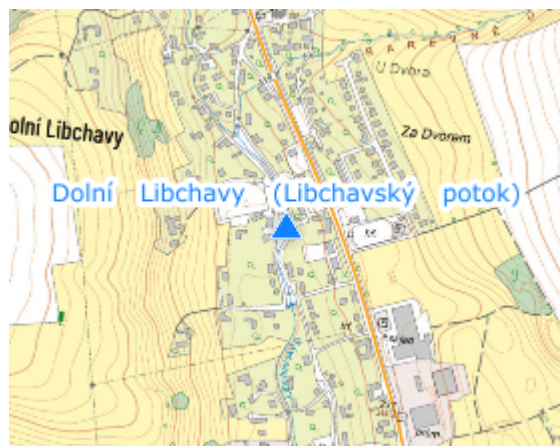


Hladinoměr kategorie C. Umístěna vodočetná lať na mostu přes Libchavský potok.



Číslo hydrologického pořadí: 1-02-02-034

Provozovatel stanice: Obec Libchavy

Poznámka:



### Stupně povodňové aktivity (cm)

I.SPA	bdělost		95
II.SPA	pohotovost		130
III.SPA	ohrožení		160

### Četnost hlášení SPA

I.SPA	min. 1x denně
II.SPA	min. 2x denně
III.SPA	min. 3x denně

Vodočetná lať: NE

Přenos dat: ANO

SMS: NE

Centrum automatického sběru dat: [www.hladiny.cz](http://www.hladiny.cz)

Naměřená data jsou dostupná na: <https://hladiny.cz/cz/#lvs#graph#59210#Libchavy>